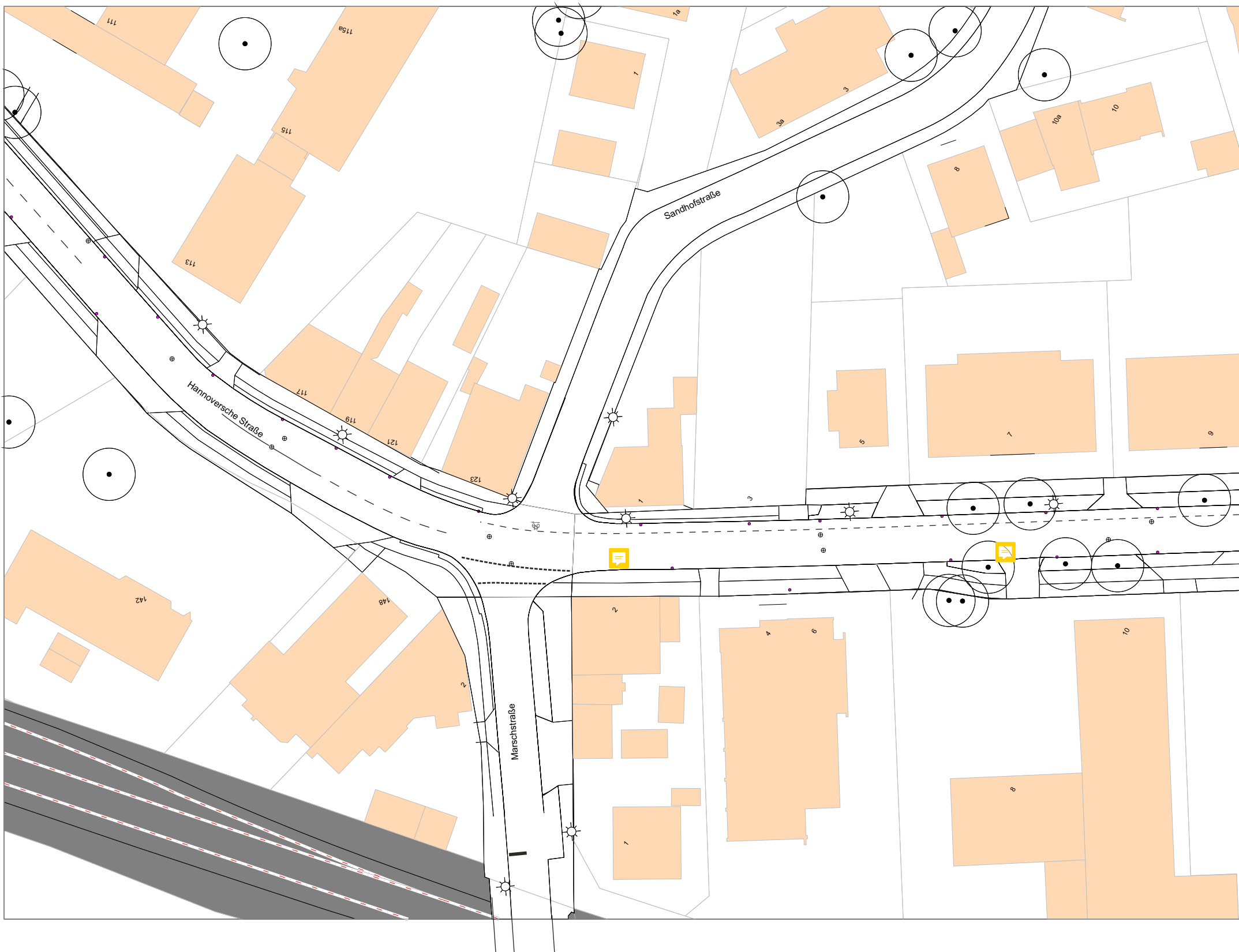
111
115a
115
113
1a
1
3
3a
10a
10
8
Sandhofstraße
Hannoversche Straße
117
119
121
123
5
7
9
1
3
142
148
2
Marschstraße
2
4
6
10
8
1

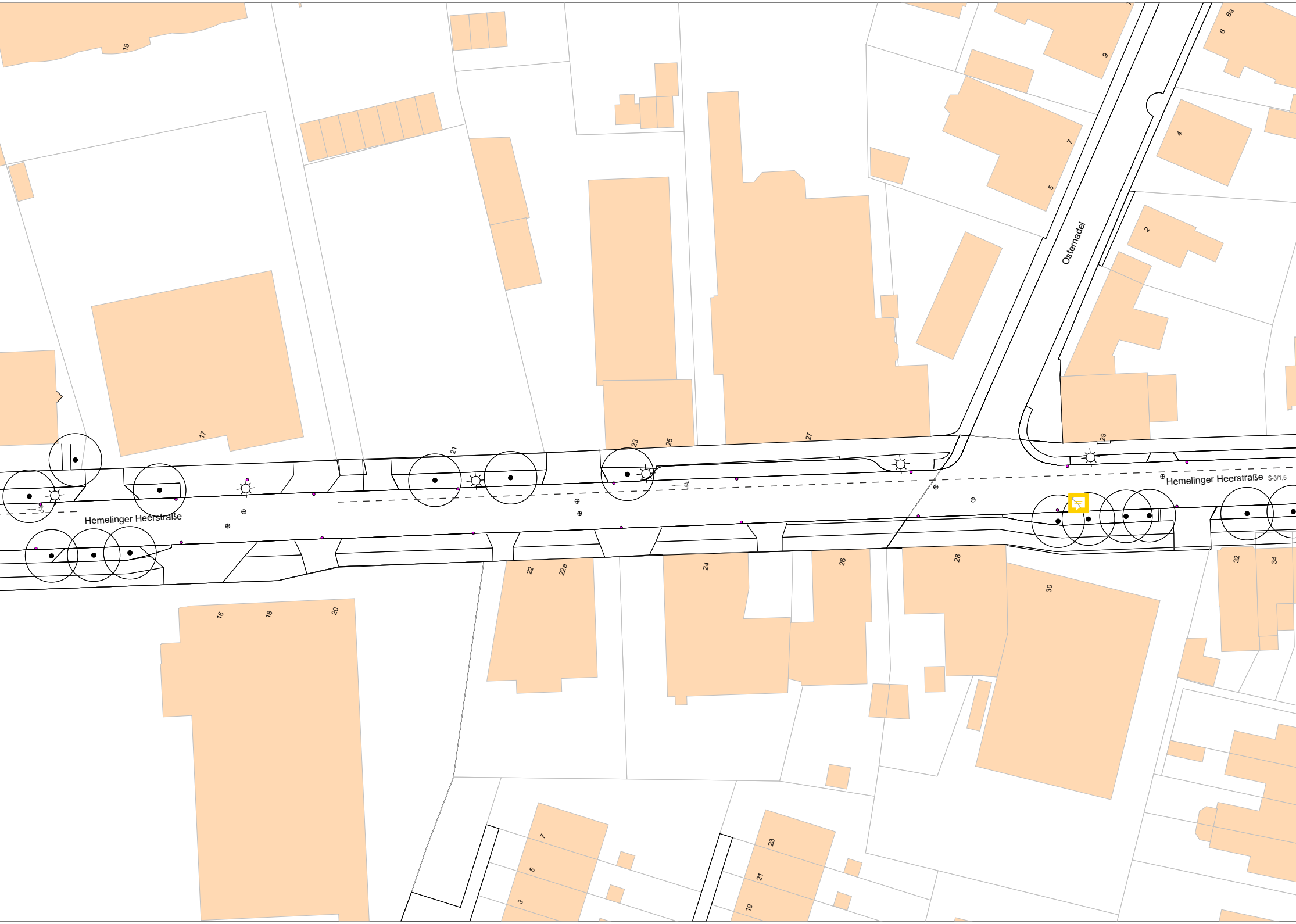
Hemelinger Heerstraße
Hemelinger Heerstraße
S-3/1,5
Osternadel
19
17
21
23
25
27
29
9
7
5
6
6a
4
2
16
18
20
22
22a
24
26
28
30
32
34
7
5
3
23
21
19

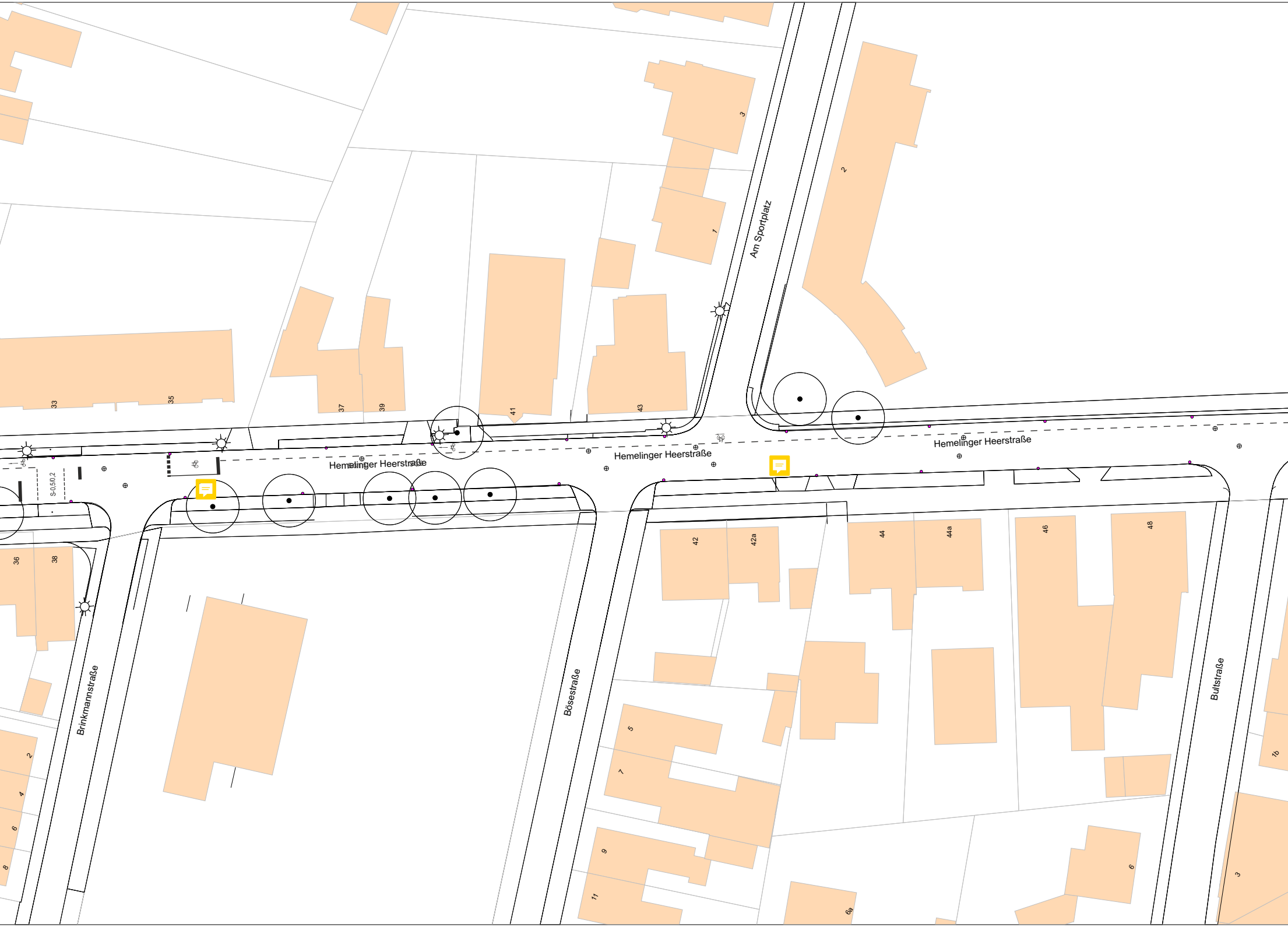
Am Sportplatz
3
2
1
33
35
37
39
41
43
Hemelinger Heerstraße
Hemelinger Heerstraße
Hemelinger Heerstraße
S-0,5/0,2
36
38
42
42a
44
44a
46
48
Brinkmannstraße
Bösestraße
Bultstraße
2
4
6
8
5
7
9
11
6a
6
1b
3

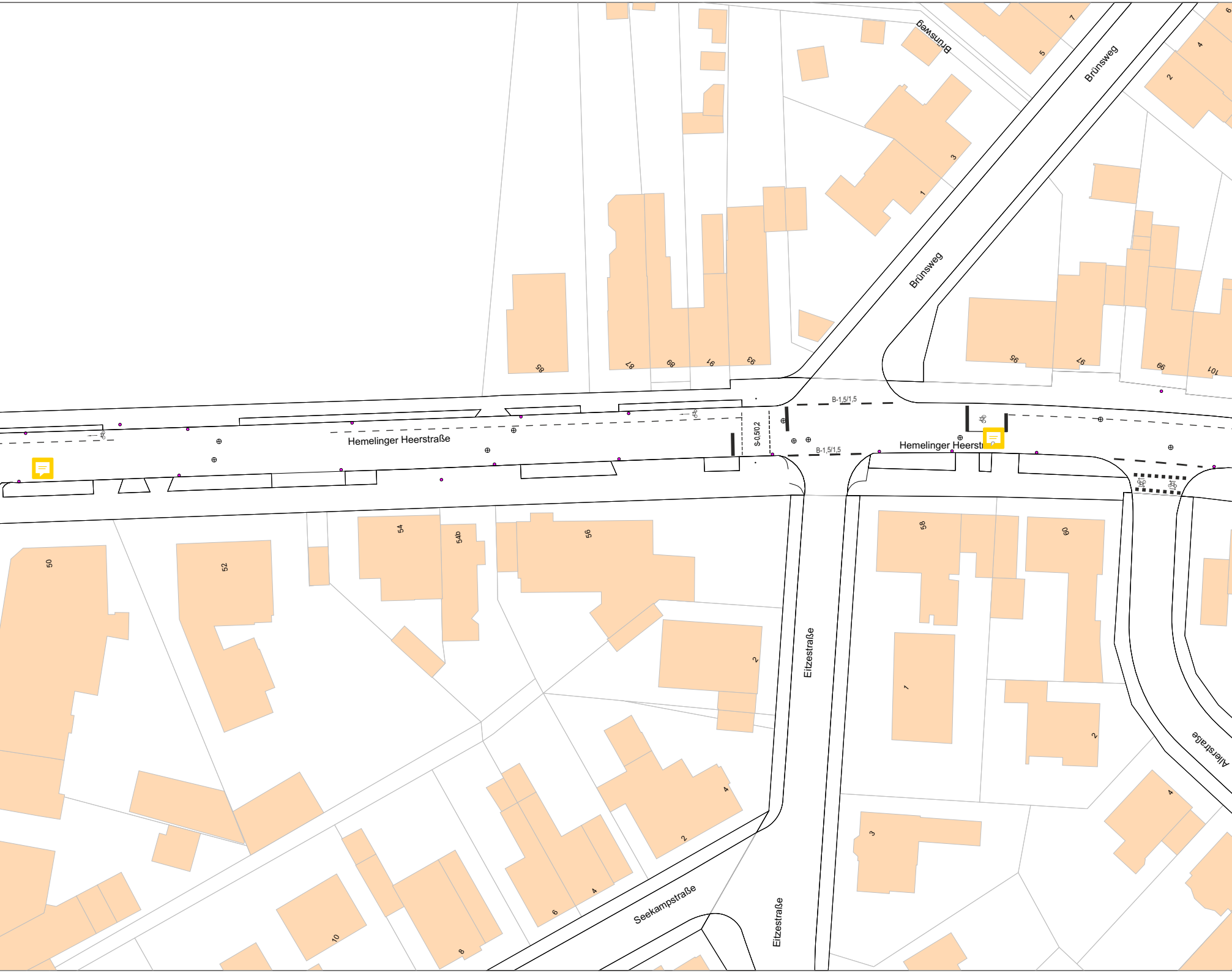
Brünsweg
7
6
5
4
2
Brünsweg
3
1
Brünsweg
85
87
89
91
93
95
97
99
101
B-1,5/1,5
S-0,5/0,2
Hemelinger Heerstraße
Hemelinger Heerstr
B-1,5/1,5
50
52
54
54b
56
58
60
2
1
2
Eitzestraße
Allerstraße
4
2
3
4
6
4
10
8
Seekampstraße
Eitzestraße

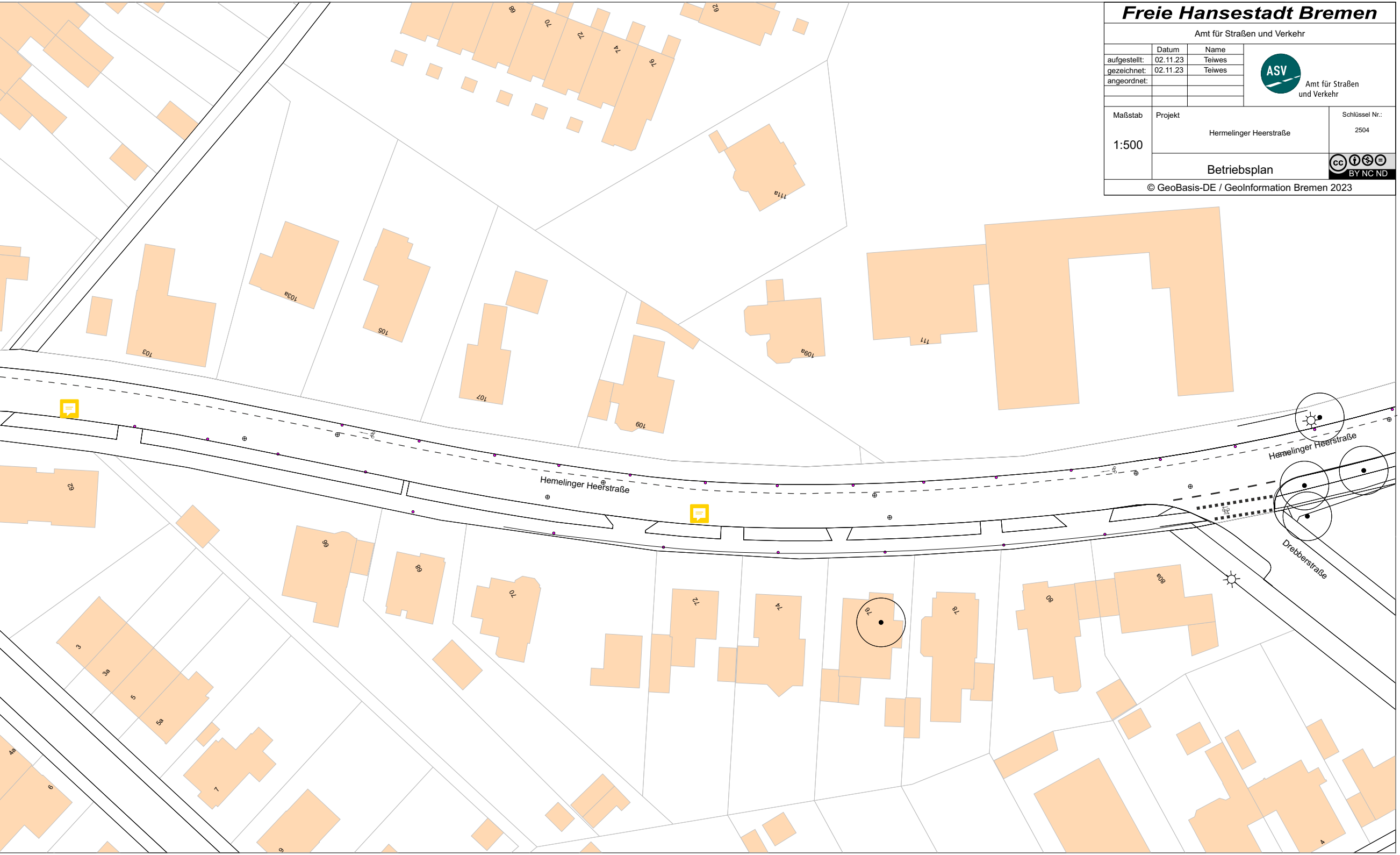
Hemelinger Heerstraße
Hemelinger Heerstraße
Drebberstraße
68
70
72
74
76
103a
105
103
107
109
109a
111
111a
66
68
70
72
74
76
78
80
80a
3
3a
5
5a
7
4a
6
9
4

Freie Hansestadt Bremen

Amt für Straßen und Verkehr

	Datum	Name
aufgestellt:	02.11.23	Teiwes
gezeichnet:	02.11.23	Teiwes
angeordnet:		

ASV Amt für Straßen und Verkehr

Maßstab 1:500

Projekt Hermelinger Heerstraße

Schlüssel Nr.: 2504

Betriebsplan

BY NC ND

© GeoBasis-DE / Geoinformation Bremen 2023